神戸大学・中国地質大学（武漢）合同
念青唐古拉西山群登山隊

調査隊報告

山形裕士

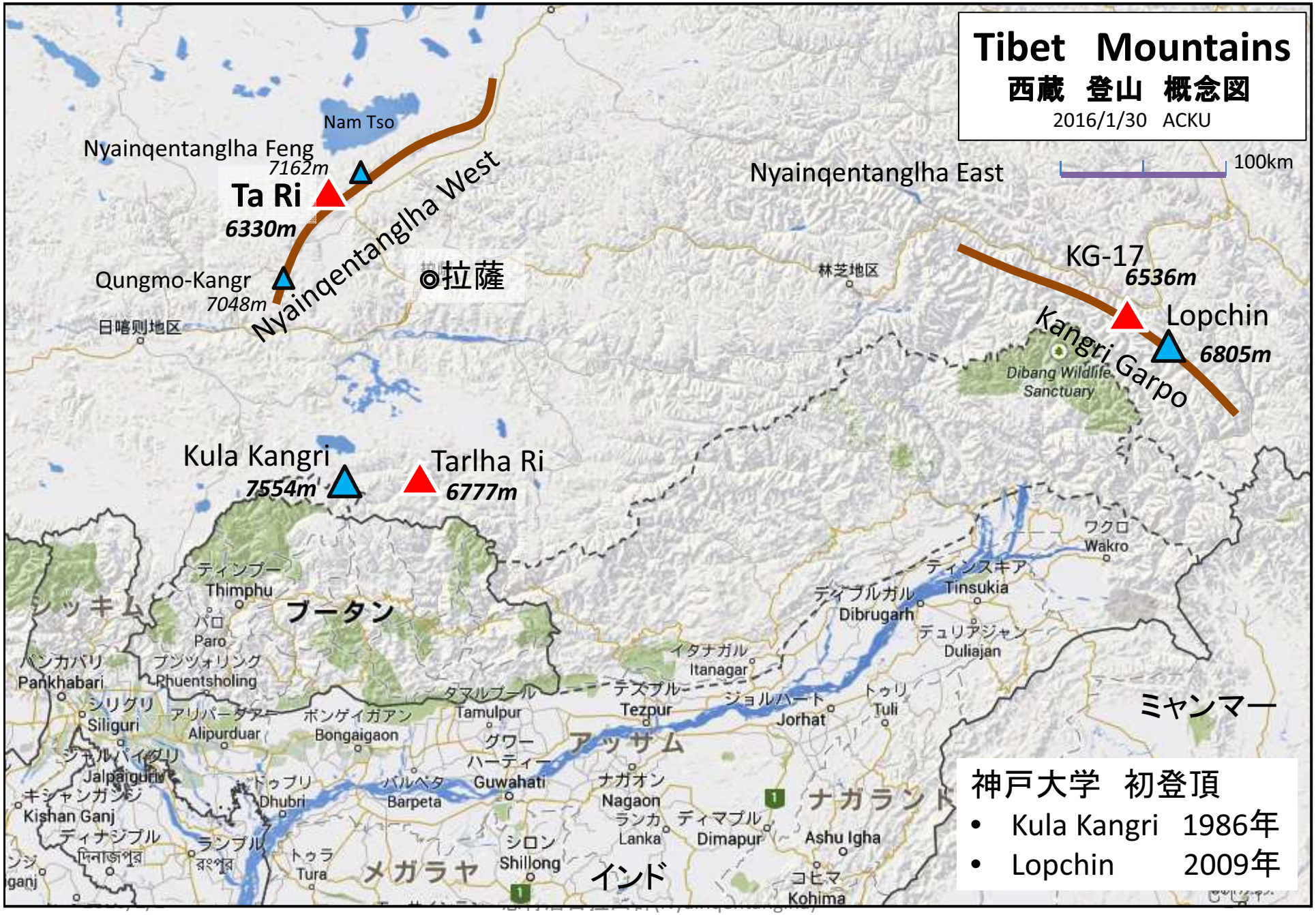

神戸大学 初登頂

- Kula Kangri 1986年
- Lopchin 2009年

調査隊行動概要（2015年10月）

13日: ニェンチンタンラ西山群北部探索

拉薩 ― 羊八井 ― 納木措(ナムツォ) ― 羊八井泊

14日: 雪格拉（ショグラ）近辺で山群の未踏峰調査

羊八井 ― 雪格拉（5300m）― 雪格拉北の丘（約5500m）― 雪格拉 ―雪格拉南の谷 ― Suoge峰東面 ―羊八井泊

15日: 雪格拉（峠）から雪格拉峰（5800m）登山

羊八井 ― 雪格拉 ― 雪格拉峰登山― 雪格谷T.S.

16日: 雪格谷T.S. ―羊八井 ―拉薩

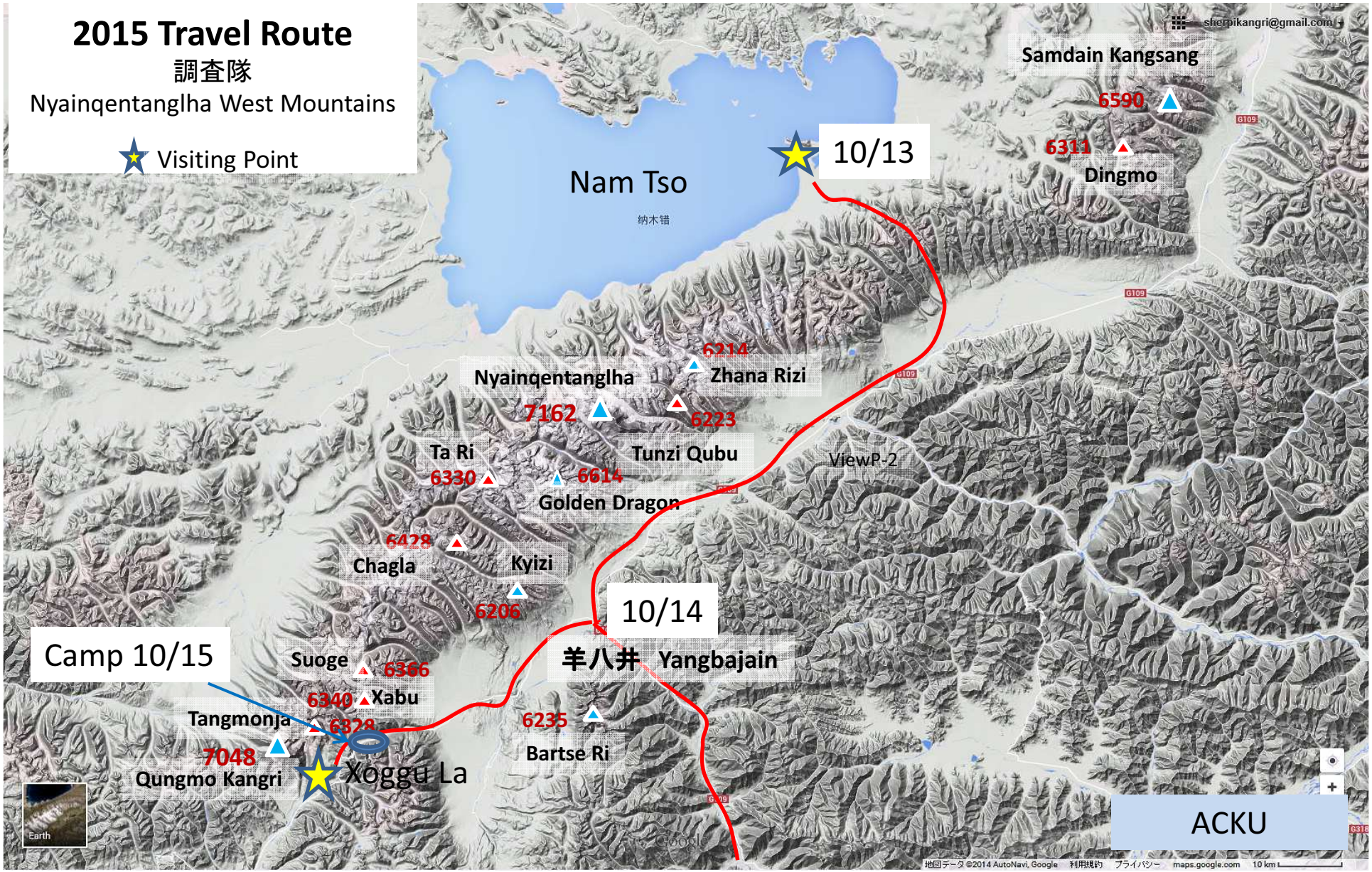
2015 Travel Route
調査隊
Nyainqentanglha West Mountains
Visiting Point
Nam Tso
纳木错
10/13
Samdain Kangsang
6590
6311
Dingmo
6214
Zhana Rizi
Nyainqentanglha
7162
6223
Tunzi Qubu
Ta Ri
6330
6614
Golden Dragon
ViewP-2
6428
Chagla
Kyizi
6206
10/14
羊八井 Yangbajain
Camp 10/15
Suoge
6366
6340
Xabu
Tangmonja
6328
7048
Qungmo Kangri
Xoggu La
6235
Bartse Ri
ACKU

Suge : 索格Suo Ge

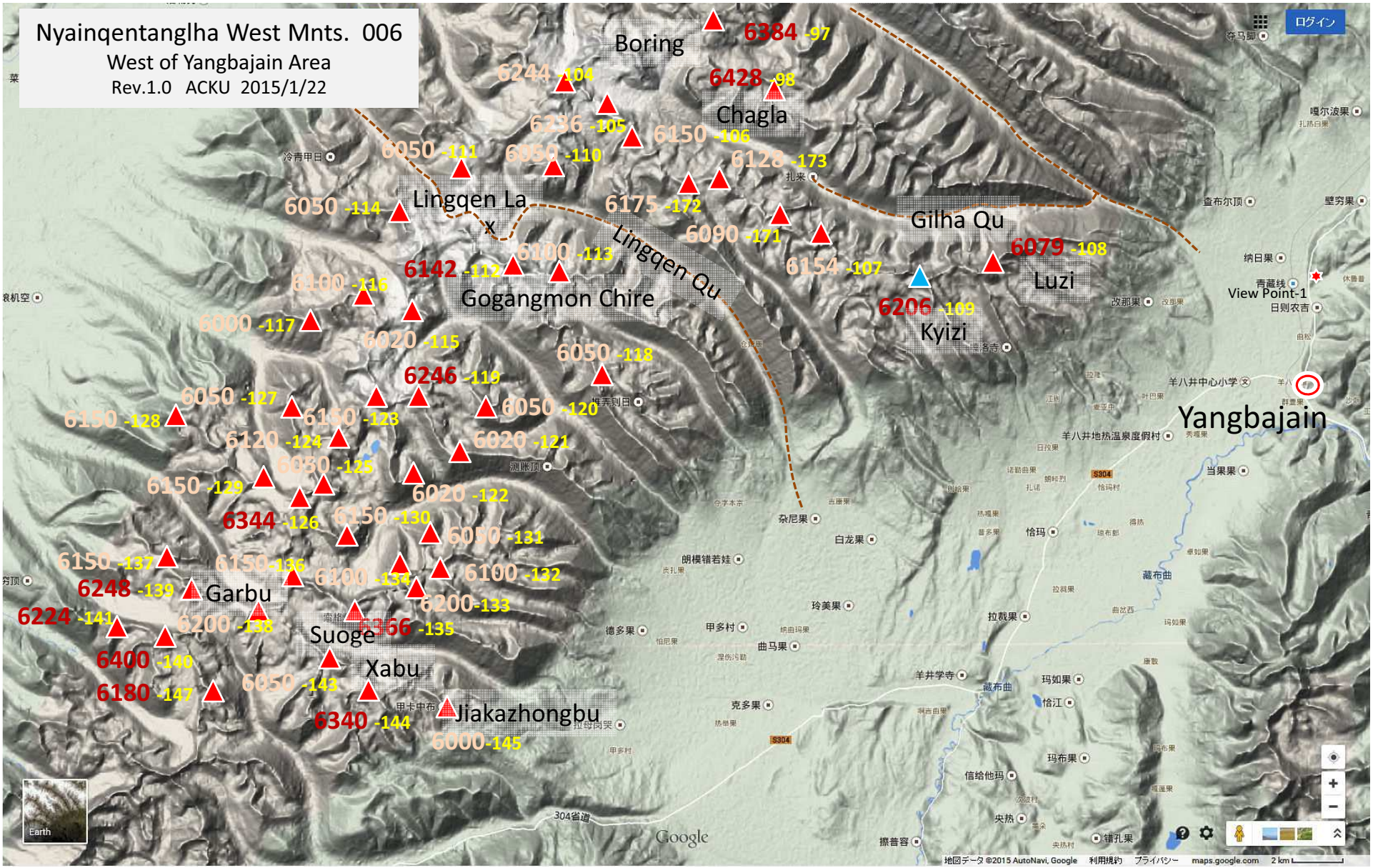

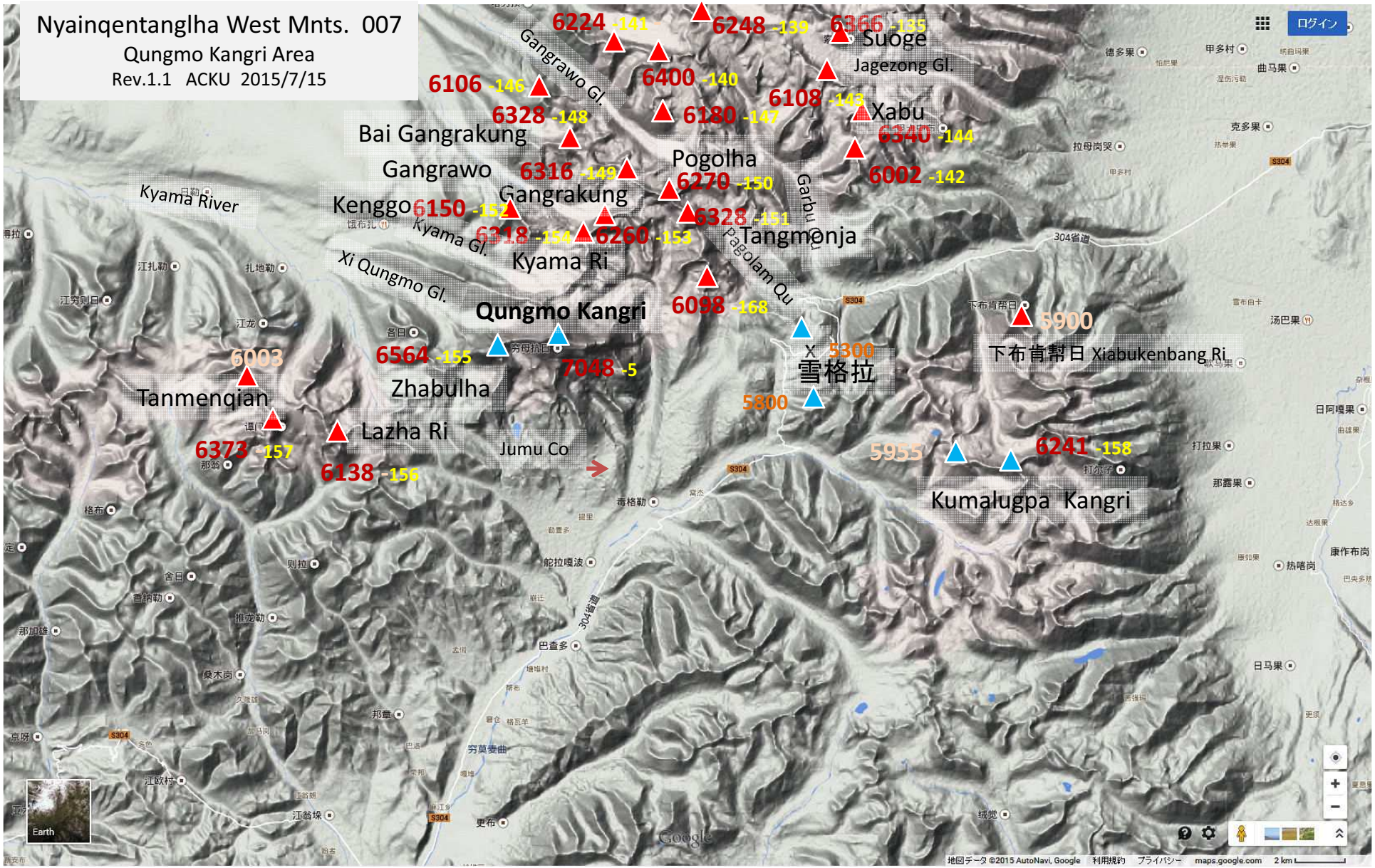
Nyainqentanglha West Mnts. 007
Qungmo Kangri Area
Rev.1.1 ACKU 2015/7/15
6224 -141
6248 -139
6366 -135
Suoge
Jagezong Gl.
Gangrawo Gl.
6106 -146
6400 -140
6108 -143
Xabu
6328 -148
6180 -147
6340 -144
Bai Gangrakung
Gangrawo
6316 -149
Pogolha
6270 -150
6002 -142
Kenggo
6150 -152
Gangrakung
6328 -151
Garbu Gl.
Kyama River
Kyama Gl.
6318 -154
6260 -153
Tangmonja
Kyama Ri
Xi Qungmo Gl.
Pagolam Qu
6098 -168
Qungmo Kangri
5900
下布肯幫日 Xiabukenbang Ri
6003
6564 -155
7048 -5
X 5300
雪格拉
Zhabulha
Tanmenqian
5800
Lazha Ri
Jumu Co
6373 -157
6138 -156
5955
6241 -158
Kumalugpa Kangri
ログイン
Earth
Google
地図データ ©2015 AutoNavi, Google 利用規約 プライバシー maps.google.com 2 km

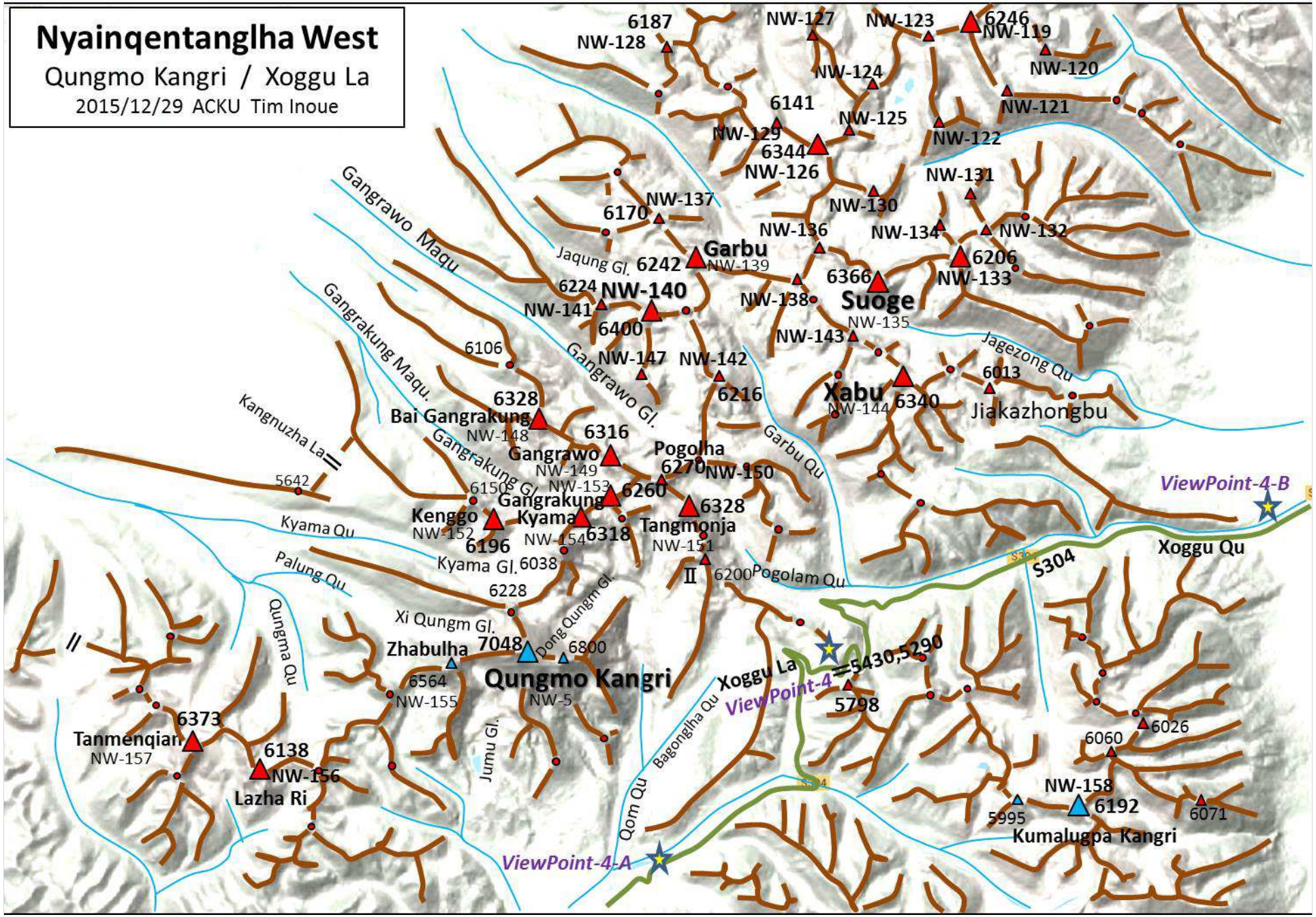
Nyainqentanglha West
Qungmo Kangri / Xoggu La
2015/12/29 ACKU Tim Inoue
6187
NW-128
NW-127
NW-123
6246
NW-119
NW-120
NW-124
NW-121
6141
NW-125
NW-129
NW-122
6344
NW-126
NW-131
NW-137
6170
NW-130
NW-136
NW-134
NW-132
Garbu
NW-139
6242
Jaqung Gl.
6206
NW-133
6366
Suoge
NW-135
6224
NW-140
NW-141
NW-138
6400
NW-143
6106
NW-147
NW-142
6216
Xabu
NW-144
6340
6013
Jiakazhongbu
Jagezong Qu
Gangrawo Maqu
Gangrakung Maqu.
Gangrawo Gl.
Kangnuzha La
6328
Bai Gangrakung
NW-148
6316
Gangrawo
NW-149
Pogolha
6270
NW-150
Garbu Qu
5642
6150
NW-153
6260
Gangrakung
Kenggo
NW-152
Kyama
6196
NW-154
6318
Tangmonja
NW-151
6328
Kyama Qu
Kyama Gl.
6038
Palung Qu
6228
6200
Pogolam Qu
S304
Xoggu Qu
ViewPoint-4-B
Xi Qungm Gl.
Dong Qungm Gl.
Qungma Qu
Zhabulha
7048
6800
6564
NW-155
Qungmo Kangri
NW-5
Xoggu La
5430,5290
ViewPoint-4
5798
Bagonglha Qu
6373
Tanmenqian
NW-157
6138
NW-156
Lazha Ri
Jumu Gl.
Qom Qu
6026
6060
NW-158
6192
5995
6071
Kumalugpa Kangri
ViewPoint-4-A

雪格拉（ショグラ 5300m）付近のView points

調査隊（左から山形裕士, 大竹口誠治, 山口幸久）
雪格拉（Xoggu La, 5300m）。背景はQungmo Kangri (7048m)

Qungmo Kangri（7048m）　　Tangmonja 6328m

Qungmo Kangri と Tanmonja を左に見ながら雪格拉の北の丘に登る

雪格拉北の丘（5430m）からQungmo Kangri（7048m）

Qungmo Kangri 7048m



雪格拉の北の丘より

Tangmonja 6328m



雪格拉北の丘から



雪格拉の北の丘を登り北方に最初に見えたのがNW-140だった

北方のパノラマ（雪格拉峠北の丘から）

NW-140
6400m

Suoge
6366m

Xabu
6340m



NW-140
6400m

Suoge
6366m

Xabu
6340m

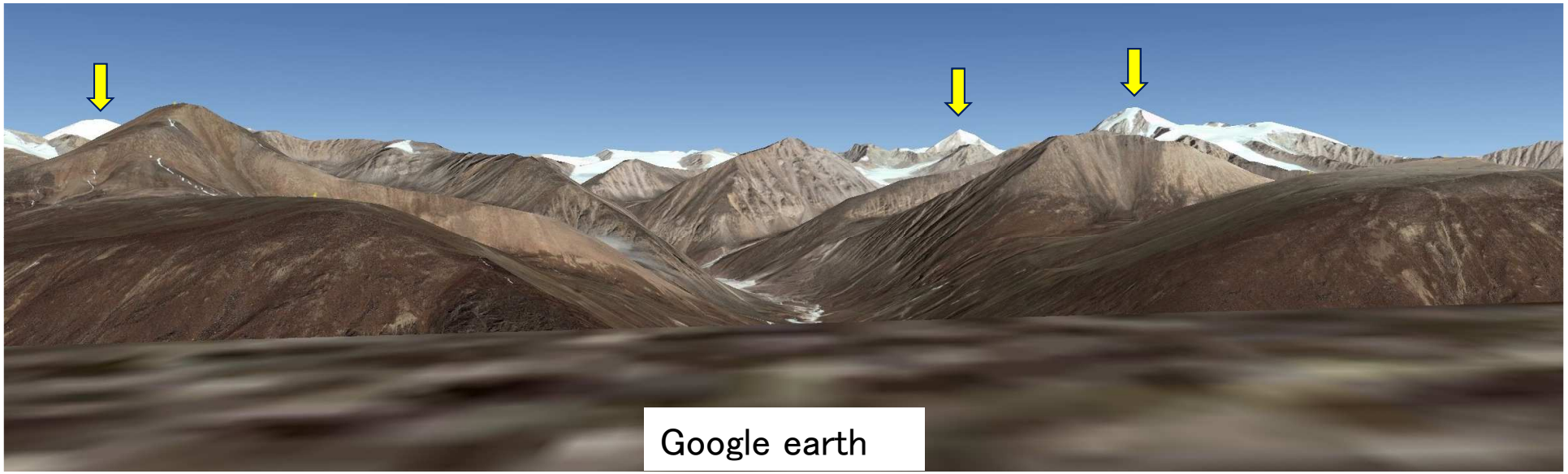




P6194m
Tangmonja I, 6328m
P6003m
NW-140, 6400m
Pagolha Gl.
Pagolam Qu

雪格拉北の丘から

NW-140（6400m）（雪格拉北の丘から）

Suoge (6366m) & Xabu (6340m)



雪格拉の丘から

Xabu (NW-144) 6340m

雪格拉北の丘から

Suoge (索格 NW-135) 6366m

雪格拉北の丘から

Suoge (NW-135) 北西稜

雪格拉北の丘から

雪格拉峰(5800m)

South face of Qungmo Kangri（7048m）



South face of Qungmo Kangri（7048m）

Qungmo Kangri（7048m）

Pk 6800m

Pk 6400m

Zhabulha
（6564m）

from 4959m-hight/29°51'36.87″N/90°6'16.33″E

Climbing history

First ascent of the peak - 7th October 1996, Chinese-Korean expedition via south ridge (seven climbers reached the summit).（中国登山協会 李豪傑交流部長 参加）
Second Ascent - 17th May 1997, Japanese expedition via south ridge.
Third Ascent - 15th August 1999, Japanese expedition via south ridge.
Fourth Ascent - 16th October 2005, Christian Haas, solo via south ridge, alpine style. Climbed from base camp without making a bivi. Left at 6.30am, summited 6pm, back at BC 10.30pm

Original ascensionists (and possibly all first three expeditions) climbed to crest of ridge from the East except Christian Haas who climbed from West. Total four known expeditions who have summited. Only Haas climbed Alpine style.

Christian Haas and Gerhard Gridl also climbed Qungmoganze's West South West Summit (6116m, GPS) in October 2005 before Haas soloed the main peak.
British pair Huw Davies and John Town attempted to climb the mountain from the West side in late July/August 1997 but only reached 5900m. Weather was unsettled throughout the climb.

In 1999 a strong party of British mountaineers consisting of Derek Buckle, Gary Hill, Alyson Starling, John Town, John Whiteley and Rik Wojtaszewski tried their luck on the unclimbed peak Tangmonja 6328m. They did not reach the summit.

Qungmo Kangri (7,069m) from the Jumu Valley to the southwest. The line of the route up the South Ridge climbed by Christian Haas in 2005 is marked. This was the fourth known ascent of the mountain but the first one-day, Alpine style and solo. The first ascensionists reached the crest of the ridge from the opposite (east) side. It is possible the following two expeditions also approached from the valley to the east but Haas found an old snow anchor, driven into the rock at the top of the initial couloir.
CHRISTIAN HAAS

South face of Zhabulha (6564m)

2005年 Cristian Haas (Austria) 初登頂

East face of Nyainqentanglha West mountains
(South of Kitzi & Luzi)

From 4549m-hight / 29°57'12.02"N / 90°17'20.48"E

East faces of Jiakazhongbu(甲卡中布)and Suoge(索格)

Jiakazhongbu
6013m

Suoge
6366m

From 4549m-hight / 29°57'12.02"N / 90°17'20.48"E

East face of Jiakazhongbu (甲卡中布 NW-145) 6013m

Jiakazhongbu 6013m

⇩

From 4549m-hight / 29˚57'12.02"N / 90˚17'20.48"E

East face of Suoge (索格 NW-135) 6366m



From 4549m-hight / 29°57'12.02″N / 90°17'20.48″E

East face of Suoge (索格 NW-135) 6366m

From 4549m-hight / 29°57'12.02"N / 90°17'20.48"E

East faces of Suoge(索格)and north mountains

Suoge
6366m

⇩

From 4549m-hight / 29°57'12.02"N / 90°17'20.48"E

East faces of south of Kyizi & Luzi

From 4549m-hight / 29°57'12.02"N / 90°17'20.48"E

East face of Kyizi 6150m and Luzi 6206m

Kyizi

I

Luzi

II

III

Kyizi & Luzi

From 4549m-hight / 29°57'12.02"N / 90°17'20.48"E

10月15日 雪格拉峰登山

Garbu Qu Bridgeの近くで

雪格拉峰登頂（5800m）

Qungmo Kangri
7048m

Tangmonja
(NW-151)
6328m

Suoge
(NW-135)
6366m

Xabu
(NW-144)
6340m

雪格拉峰頂上（5800m）から北方のPanorama

Qungmo Kangri
7048m

Kyama Ri
(NW-154)
6318m

Gangrakung
(NW-153)
6260m

Tangmonja I
(NW-151)
6328m

雪格拉峰(5800m)から北方のPanorama

Qungmo Kangri 7048m

Lahza Ri
6138m (NW-156)

Pk 6400m

雪格拉峰(5800m)から

Lahza Ri 6138m (NW-156)

雪格拉峰直下から

Qungmo Kangri 7048m

P6228m

P6038m

雪格拉峰（5800m）から



雪格拉峰(5800m)から

Kyama Ri (NW-154) 6318m

雪格拉峰下部(5600m)から

Gangrakung (NW-153) 6260m

雪格拉峰下部(5600m)から

Tangmonja
(NW-151)
6328m

NW-140
6400m

Suoge
(NW-135)
6366m

Xabu
(NW-144)
6340m

Jiakazhongbu
(NW-135)
6013m

雪格拉峰(5800m)から北方の展望

Tangmonja II
(NW-168)
ca.6200m

P6194m

Tangmonja I
(NW-151)
6328m



雪格拉峰(5800m)から

幻のピークNW-140峰（6400m）。雪格拉峰（5800m）から

NW-140峰（6400m）

⇩

雪格拉峰下部から

Suoge
6366m

Xabu
6340m



雪格拉峰（5800m）から北方の展望

Xabu北西稜上のピーク

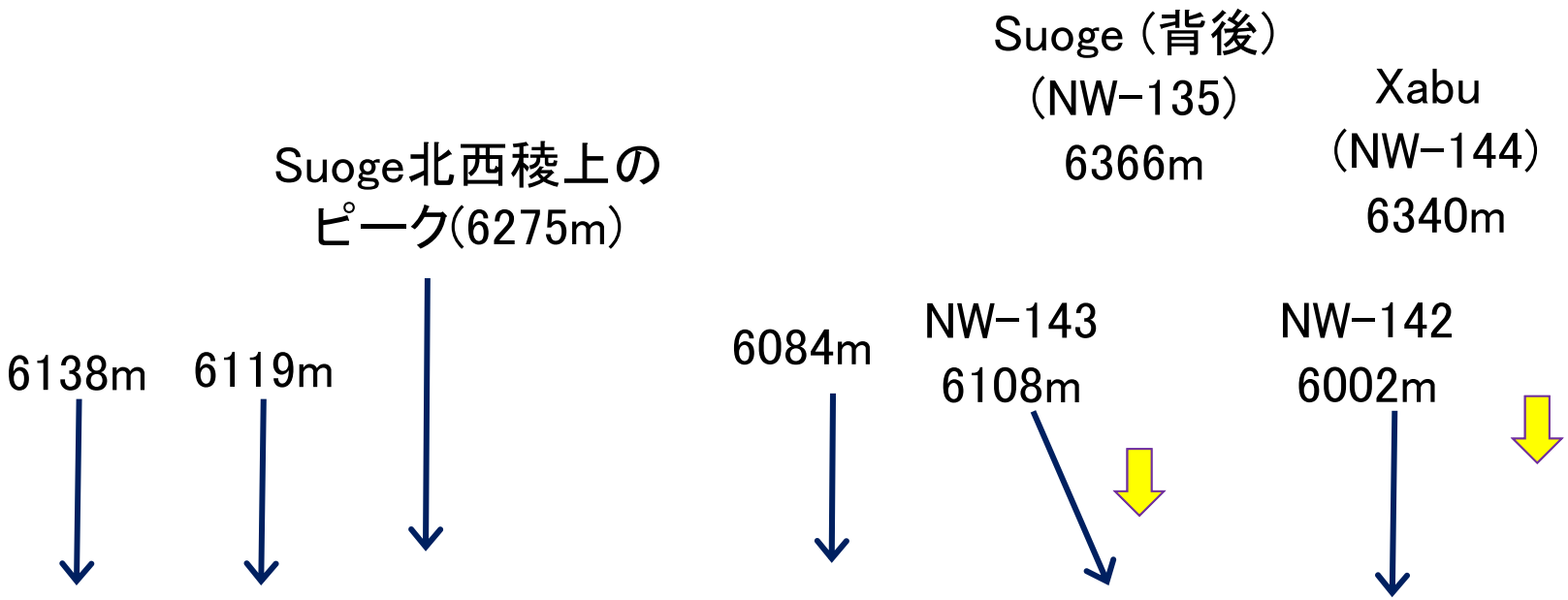

雪格拉峰(5800m)から北方の展望

Xabu北西稜上のピーク



雪格拉峰(5800m)から北方の展望

Suoge北西稜上のピーク(6275m)

雪格拉峰(5800m)から北方の展望

Xabu東稜

Xabu
6340m

Jiakazhongbu
(NW-135)
6013m

雪格拉峰(5800m)から北北東の展望

雪格拉峰直下から北東の展望

雪格拉峰直下から北東の展望1

Kyizi　　Luzi
6150m　6206m

⇩⇩

雪格拉峰直下から北東の展望2

Kyizi & Luzi

Kyizi 6150m　Luzi I 6206m　Luzi II　Luzi III



雪格拉峰直下から北東方向

Garbu谷源頭の山々

NW-140
6400m

Garbu (NW-139)
6248m

Garbu Qu

雪格拉峰(5800m)から北方の展望

Garbu Qu源頭の山　Garbu (NW-139) 6248m

雪格拉峰から

Kumalugpa Kangri 山塊

Kumalugpa Kangri (NW-158)
6241m

⇩

雪格拉峰頂上（5800m）から南東方面

Kumalugpa Kangri (NW-158) 6241m

⇩

2013 Li Shuan（中国）初登頂　　（雪格拉峰頂上から）

10月15日 Xoggu Quにテントを張る
谷の正面はQungmo Kangri

10月16日朝。一晩で景色が一変。
初雪だろうか。

2015.10.15 Xoggu QuのTS



Google Earth
標高　4948m　29°55‘27.28”N　90°10’29.82″E

雪格拉北の丘から南西方向の展望

雪格拉峰
5800m

南西の山々

Qungmo Kangri
7048m

どの辺の山々が見えているのだろうか

6019m峰

6058m峰

雪格拉北の展望台5528mより

雪格拉北の5530mの丘から南西の山々

6058m峰

6019m峰

念青唐古拉西山群以南の山々

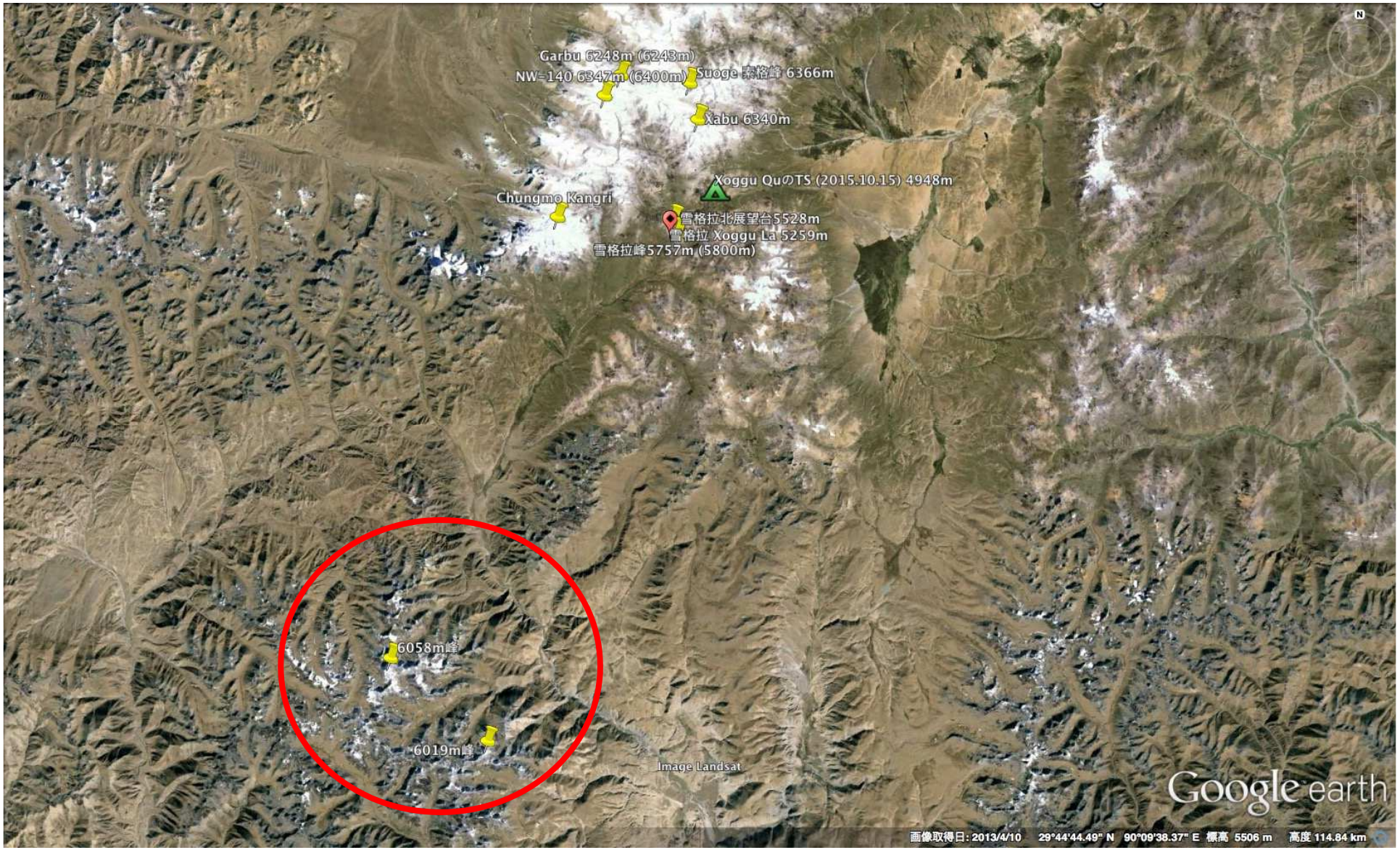

神戸大学・中国地質大学合同チベット学術登山隊

Lopchin（6805m）初登頂

2009.11. 7

Ta Ri（6330m）初登頂

2015.10.27

ご支援ありがとうございました。